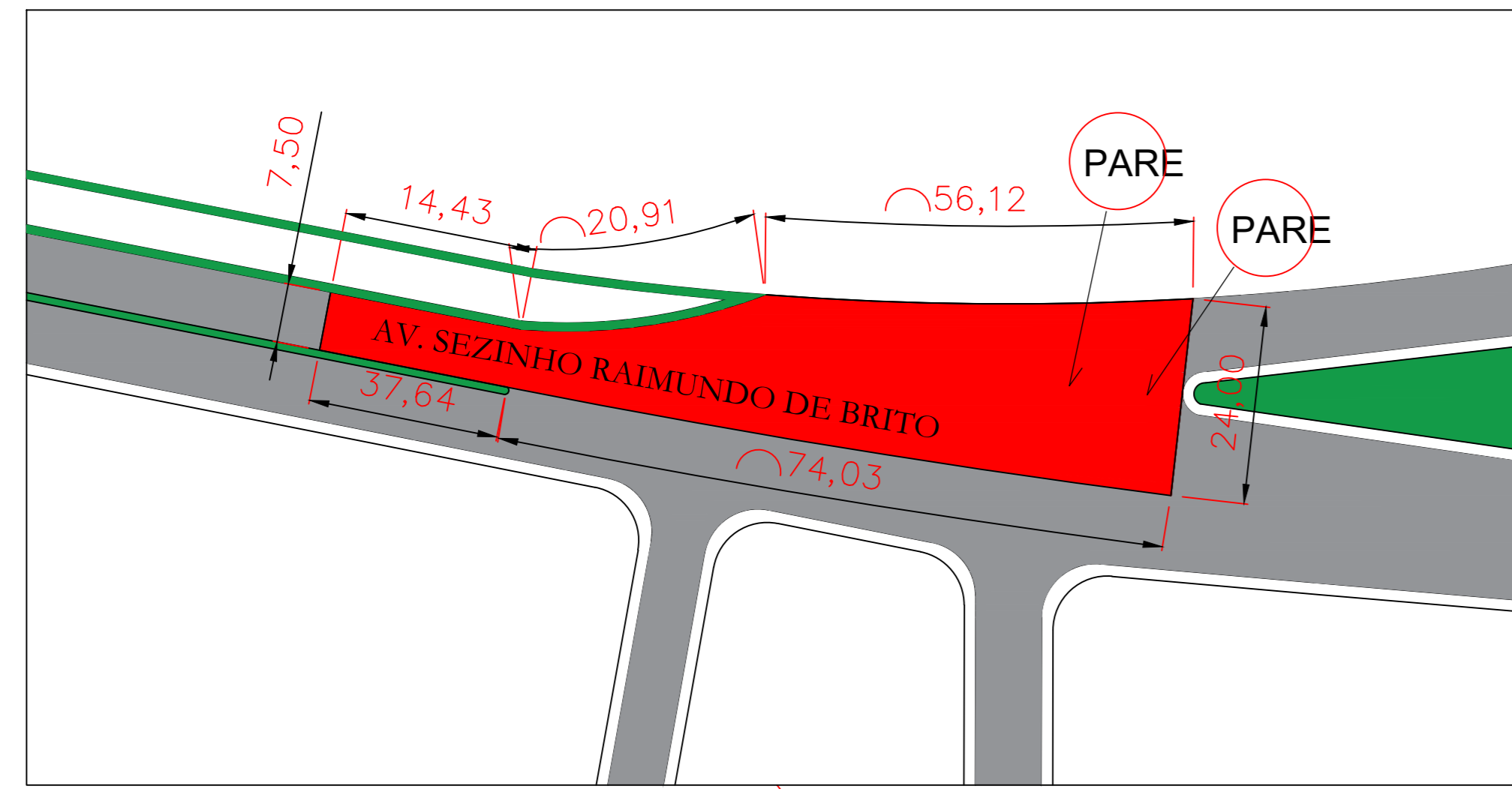
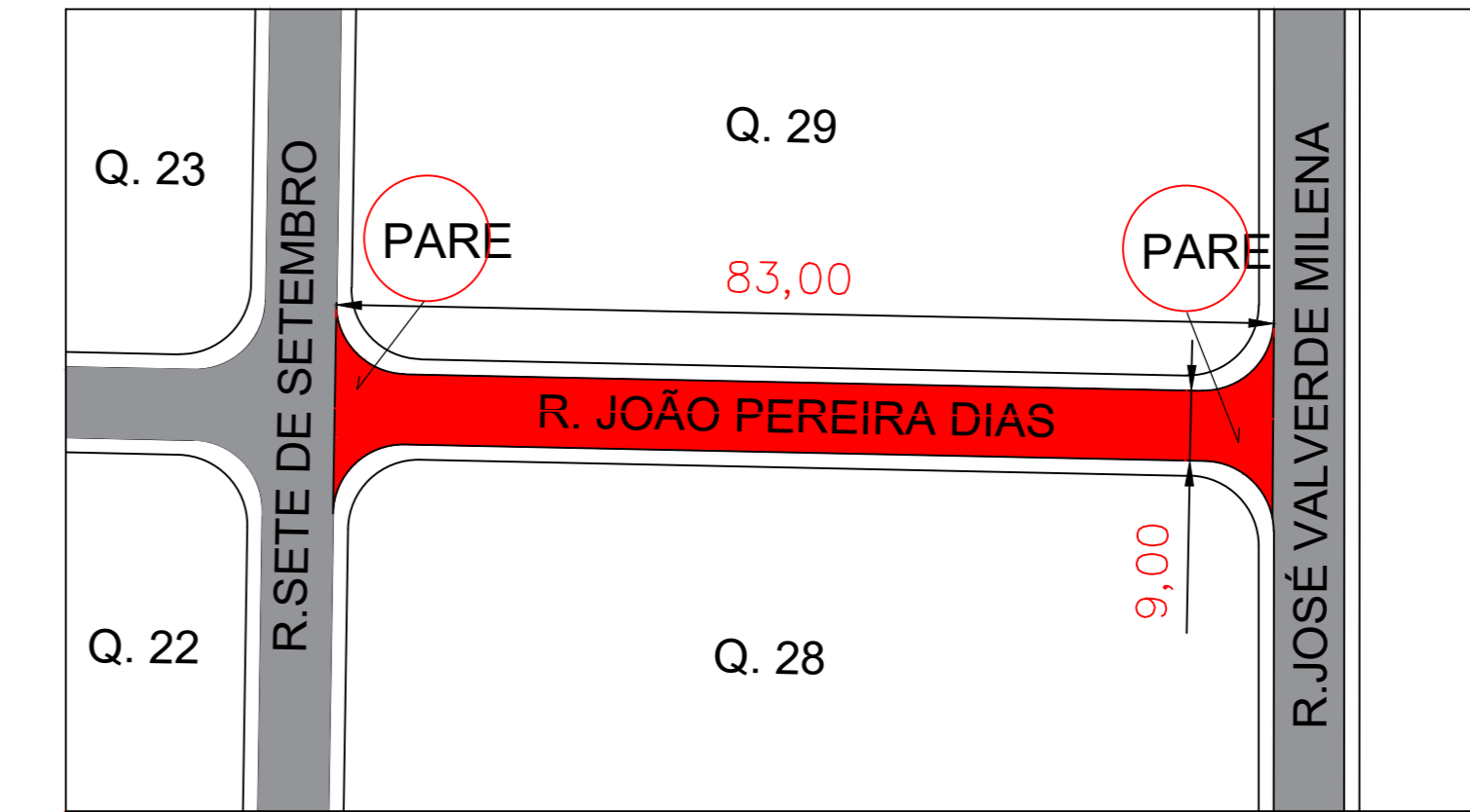


MAPA DE RUAS MUNICÍPIO DE GASTÃO VIDIGAL

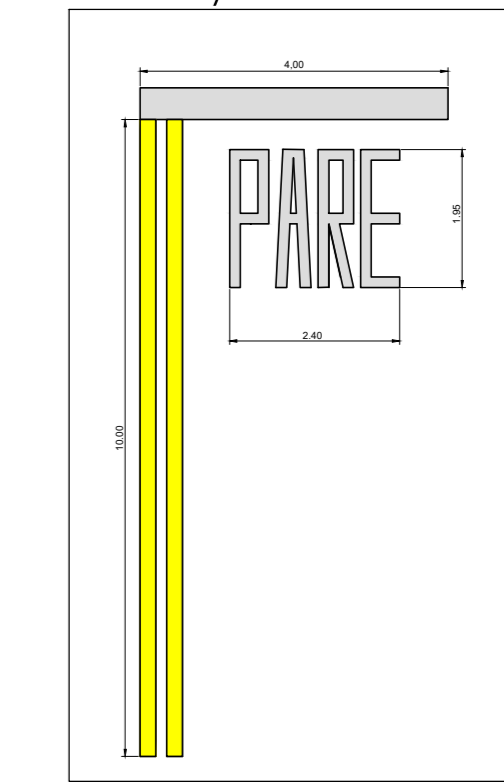
TRECHO 1



TRECHO 2



Esc: s/e



DETALHE PINTURA DE PARE
ÁREA 9,28 M²

Floreal

Monções

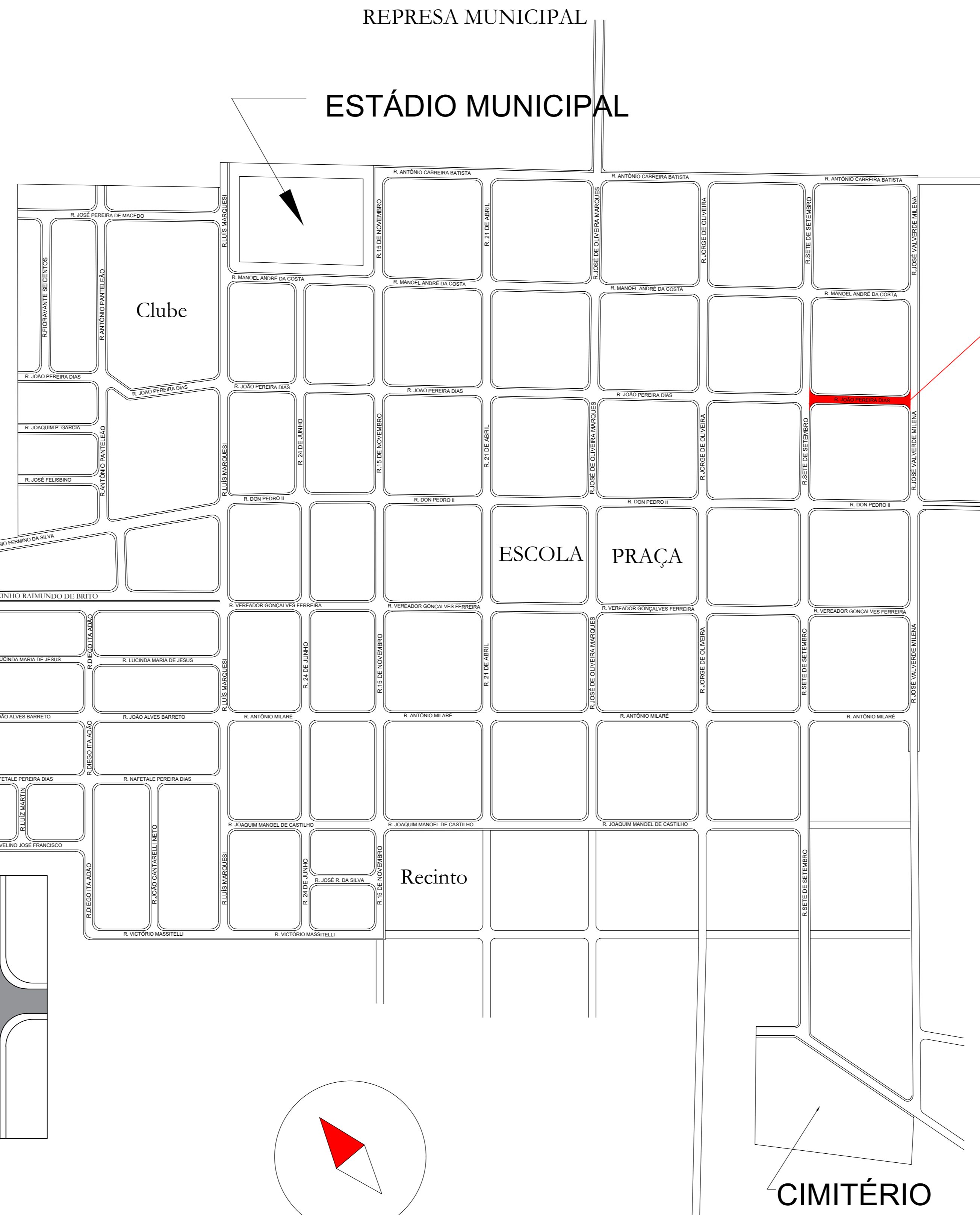
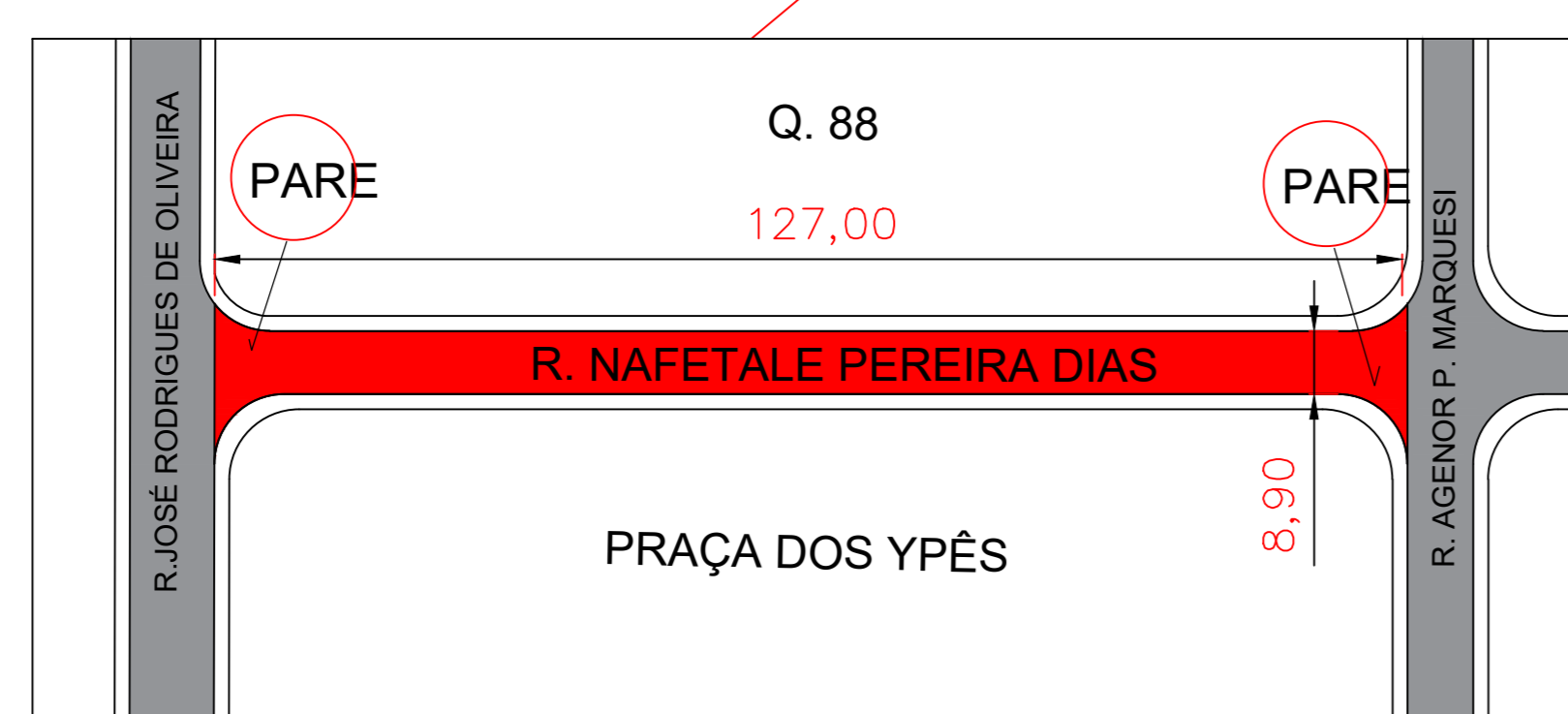
SABESP

CDHU

Córrego

N.Luzitânia

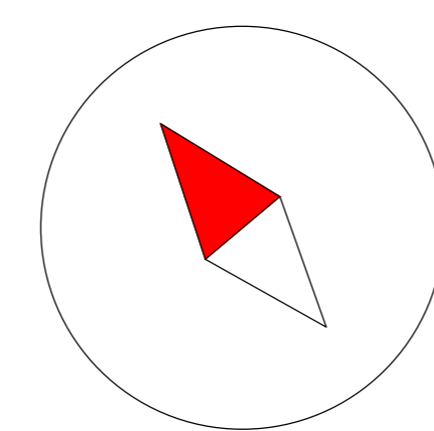
TRECHO 3



NOME DAS RUAS	Metros Lineares	TOTAL (m ²)
Nafetale Pereira Dias	8,90 X 127,00	1.130,30m ²
João Pereira Dias	9,00 X 83,00	747,00m ²
Av. Sezinho R. de Brito	111,67 X 14,83	1.656m ²
TOTAL		3.533,30m ²

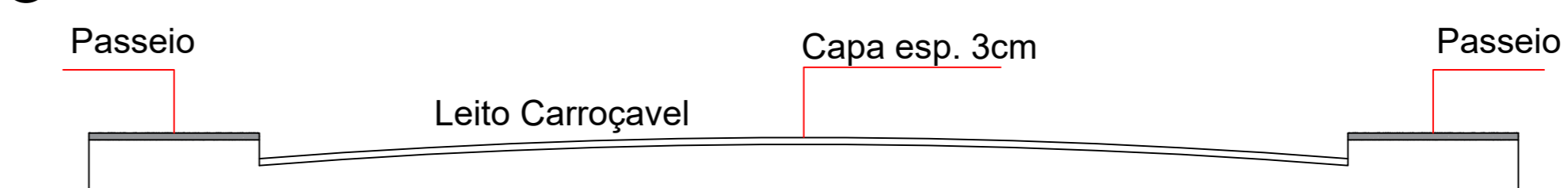
NOME DAS RUAS	Qty. de PARE	TOTAL (m ²)
Nafetale Pereira Dias	2 x 9,28m ²	18.56m ²
João Pereira Dias	2 x 9,28m ²	18.56m ²
Av. Sezinho R. de Brito	2 x 9,28m ²	18.56m ²
TOTAL		55,68m ²

LOCAÇÃO DAS RUAS A SEREM RECAPEADAS



CIMITÉRIO

RECAPE



DETALHE DA VIA

PROJETO COMPLETO	FOLHA ÚNICA
TÍTULO: PROJETO PARA RECAPEAMENTO ASFÁLTICO E SINALIZAÇÃO VIÁRIA	
PROPRIETÁRIO: MUNICÍPIO DE GASTÃO VIDIGAL	
LOCAL RUAS: NAFETALE PEREIRA DIAS / JOÃO PEREIRA DIAS / AVENIDA SEZINHO RAIMUNDO DE BRITO	
MUNICÍPIO: GASTÃO VIDIGAL - SP	
	PROPRIETÁRIO PREFEITURA MUNICIPAL DE GASTÃO VIDIGAL SEBASTIÃO FELISBERTO FERNANDES PREFEITO MUNICIPAL
ÁREAS (m ²) RECAPEAMENTO: 3.533,30 M ² SINALIZAÇÃO: 55,68 M ²	 ALLAN GUSTAVO GARI MOZAR ENGR. CIVIL CREA/SP 5070408595
RECAPEAMENTO TOTAL: 3.533,30 M ²	ART: 28027230220244662
Gastão Vidigal - SP FEVEREIRO/ 2022 APROVAÇÃO	